



**МИНИСТЕРСТВО ИМУЩЕСТВЕННЫХ ОТНОШЕНИЙ
СТАВРОПОЛЬСКОГО КРАЯ**

ПРИКАЗ

«23» сентября 2020 г.

г. Ставрополь

№ 1005

Об утверждении границ
охранных зон газопроводов,
Советский городской округ

В соответствии со статьей 56, пунктом 6 статьи 90 Земельного кодекса Российской Федерации, постановлением Правительства Российской Федерации от 20 ноября 2000 г. № 878 «Об утверждении Правил охраны газораспределительных сетей», на основании материалов по межеванию границ охранных зон и обращения акционерного общества «Газпром газораспределение Ставрополь» (письмо от 28.08.2020 № 179).

ПРИКАЗЫВАЮ:

1. Утвердить прилагаемые:

1.1. Границы охранной зоны объекта ГРП № 5. Месторасположение: Ставропольский край, Советский городской округ, г. Зеленокумск, ул. Ленинградская.

1.2. Границы охранной зоны объекта ГРП № 10. Месторасположение: Ставропольский край, Советский городской округ, г. Зеленокумск, ул. Больничная, ул. Заводская.

1.3. Границы охранной зоны объекта строения ГРП № 2. Месторасположение: Ставропольский край, Советский городской округ, с. Правокумское, ул. Строителей.

1.4. Границы охранной зоны объекта строения ГРП № 3. Месторасположение: Ставропольский край, Советский городской округ, с. Правокумское, ул. Гагарина.

1.5. Границы охранной зоны объекта строения ГРП № 4. Месторасположение: Ставропольский край, Советский городской округ, с. Соладо-Александровское, ул. Октябрьская.

1.6. Границы охранной зоны объекта строения ГРП № 5. Месторасположение: Ставропольский край, Советский городской округ, с. Солдато-Александровское, ул. Кооперативная.

1.7. Границы охранной зоны объекта строения ГРП № 6. Месторасположение: Ставропольский край, Советский городской округ, с. Солдато-Александровское, ул. Малышенко.

1.8. Границы охранной зоны объекта газорегуляторного пункта № 6. Месторасположение: Ставропольский край, Советский городской округ, г. Зеленокумск, пер. Георгиевский.

1.9. Границы охранной зоны объекта газорегуляторного пункта № 7. Месторасположение: Ставропольский край, Советский городской округ, г. Зеленокумск, ул. Ессентукская.

1.10. Границы охранной зоны объекта газорегуляторного пункта № 12. Месторасположение: Ставропольский край, Советский городской округ, г. Зеленокумск, ул. Калинина.

1.11. Границы охранной зоны объекта газорегуляторного пункта № 3. Месторасположение: Ставропольский край, Советский городской округ, г. Зеленокумск, ул. Кочубея, ул. Лермонтова.

1.12. Границы охранной зоны объекта газорегуляторного пункта № 13. Месторасположение: Ставропольский край, Советский городской округ, г. Зеленокумск, ул. Ардинцева.

1.13. Границы охранной зоны объекта газорегуляторного пункта № 2. Месторасположение: Ставропольский край, Советский городской округ, г. Зеленокумск, ул. 60 лет Октября.

1.14. Границы охранной зоны объекта газорегуляторного пункта ГРП № 14. Месторасположение: Ставропольский край, Советский городской округ, г. Зеленокумск, пер. Владикавказский.

1.15. Границы охранной зоны объекта газорегуляторного пункта ГРП 8. Месторасположение: Ставропольский край, Советский городской округ, г. Зеленокумск, ул. Кашпарова.

1.16. Границы охранной зоны объекта ГРП № 4. Месторасположение: Ставропольский край, Советский городской округ, г. Зеленокумск, ул. Ленинградская.

1.17. Границы охранной зоны объекта ГРП № 1. Месторасположение: Ставропольский край, Советский городской округ, г. Зеленокумск, пер. Свечкарева.

1.18. Границы охранной зоны объекта ГРП № 9. Месторасположение: Ставропольский край, Советский городской округ, г. Зеленокумск, ул. Крестьянская.

1.19. Границы охранной зоны объекта газорегуляторного пункта № 1 – ГРП 1. Месторасположение: Ставропольский край, Советский городской округ, с. Нины с ул. 200 лет с. Нины.

1.20. Границы охранной зоны объекта газорегуляторного пункта № 2 – ГРП 2. Месторасположение: Ставропольский край, Советский городской округ, с. Нины, ул. Табунина возле дома № 1.

1.21. Границы охранной зоны объекта газорегуляторного пункта №3 – ГРП № 3. Месторасположение: Ставропольский край, Советский городской округ, с. Нины, ул. Буденного возле дома № 38.

1.22. Границы охранной зоны объекта газорегуляторного пункта № 4 – ГРП № 4. Месторасположение: Ставропольский край, Советский городской округ, с. Нины, ул. Комсомольская возле дома № 108.

1.23. Границы охранной зоны объекта газорегуляторного пункта № 5 – ГРП №5. Месторасположение: Ставропольский край, Советский городской округ, с. Нины, ул. Табунина возле дома № 40.

1.24. Границы охранной зоны объекта газорегуляторного пункта №1 – ГРП № 1. Месторасположение: Ставропольский край, Советский городской округ, с. Горькая Балка, ул. Шоссейная, ул. Гагарина на перекрестке.

1.25. Границы охранной зоны объекта газорегуляторного пункта № 2 – ГРП №2. Месторасположение: Ставропольский край, Советский городской округ, с. Горькая Балка, ул. Молодежная, ул. Победы на перекрестке.

1.26. Границы охранной зоны объекта газорегуляторного пункта №3 – ГРП № 3. Месторасположение: Ставропольский край, Советский городской округ, с. Горькая Балка, ул. Подгорная, ул. Мира.

1.27. Границы охранной зоны объекта газорегуляторного пункта № 4 – ГРП - № 4. Месторасположение: Ставропольский край, Советский городской округ, с. Горькая Балка в районе Ореховой рощи.

1.28. Границы охранной зоны объекта газорегуляторного пункта № 6 – ГРП № 6. Месторасположение: Ставропольский край, Советский городской округ, с. Нины, ул. Бульварная возле дома № 156.

1.29. Границы охранной зоны объекта ГРП № 11. Месторасположение: Ставропольский край, Советский городской округ, г. Зеленокумск, ул. Дзержинского, ул. Гражданская.

1.30. Границы охранной зоны объекта газорегуляторного пункта № 7 – ГРП №7. Месторасположение: Ставропольский край, Советский городской округ, с. Нины, ул. Советская.

1.31. Границы охранной зоны объекта газорегуляторного пункта № 1 – ГРП № 1. Месторасположение: Ставропольский край, Советский городской округ, п. Селивановка, ул. Шоссейная.

1.32. Границы охранной зоны объекта газорегуляторного пункта № 2 – ГРП № 2. Месторасположение: Ставропольский край, Советский городской округ, п. Селивановка, ул. Буденного.

1.33. Границы охранной зоны объекта строения ГРП № 1. Месторасположение: Ставропольский край, Советский городской округ, с. Правокумское, ул. Новая.

1.34. Границы охранной зоны объекта строения ГРП № 3. Месторасположение: Ставропольский край, Советский городской округ, х. Кононов, ул. Школьная.

1.35. Границы охранной зоны объекта строения ГРП № 2. Месторасположение: Ставропольский край, Советский городской округ, х. Восточный, ул. Октябрьская.

1.36. Границы охранной зоны объекта строения ГРП №1. Месторасположение: Ставропольский край, Советский городской округ, х. Восточный, ул. Шоссейная.

2. Установить ограничения (обременения) прав на земельные участки, входящие в границы охранных зон, на срок эксплуатации газопроводов, определив условия использования земельных участков в соответствии с пунктами 14-16 Правил охраны газораспределительных сетей, утвержденных постановлением Правительства Российской Федерации от 20 ноября 2000 г. № 878.

3. Контроль за выполнением настоящего приказа оставляю за собой.

4. Настоящий приказ вступает в силу на следующий день после дня его официального опубликования.

Первый заместитель министра



В.Б. Бордиян

УТВЕРЖДЕНЫ

Приказом Министерства
имущественных отношений
Ставропольского края


от «23» сентября 2020 г. № 1005

ГРАНИЦЫ

Охранной зоны ГРП-5, 357911, Ставропольский край, Советский р-н, г. Зеленокумск, ул. Ленинградская

КООРДИНАТЫ

№ п/п	Обозначение характерных точек границы	Координаты (метров)	
		X	Y
1	2	3	4
1	1	406790,88	2228959,18
2	2	406794,78	2228959,97
3	3	406802,09	2228963,14
4	4	406805,75	2228966,81
5	5	406807,09	2228971,81
6	6	406806,35	2228975,58
7	7	406803,42	2228982,78
8	8	406802,82	2228984,01
9	9	406799,16	2228987,67
10	10	406794,16	2228989
11	11	406790,61	2228988,35
12	12	406783	2228985,33
13	13	406779,34	2228981,66
14	14	406778	2228976,66
15	15	406778,67	2228973,08
16	16	406781,55	2228965,59
17	17	406782,22	2228964,17
18	18	406785,88	2228960,51
1	1	406790,88	2228959,18


 УТВЕРЖДЕНЫ
 Для
 Приказом Министерства
 имущественных отношений
 Ставропольского края

от «23» сентября 2020 г. № 1005

ГРАНИЦЫ

Охранной зоны ГРП № 10, 357910, Ставропольский край, Советский р-н,
г. Зеленокумск, ул. Больничная, ул. Заводская

КООРДИНАТЫ

№ п/п	Обозначение характерных точек границы	Координаты (метров)	
		X	Y
1	2	3	4
1	1	406818,88	2232122,25
2	2	406821,55	2232122,61
3	3	406831,48	2232125,69
4	4	406835,14	2232129,35
5	5	406836,48	2232134,35
6	6	406836,1	2232137,06
7	7	406834,27	2232143,56
8	8	406833,31	2232145,85
9	9	406829,65	2232149,51
10	10	406824,65	2232150,85
11	11	406821,99	2232150,49
12	12	406814,49	2232148,43
13	13	406812,14	2232147,45
14	14	406808,48	2232143,79
15	15	406807,14	2232138,79
16	16	406807,48	2232136,21
17	17	406809,22	2232129,67
18	18	406810,23	2232127,25
19	19	406813,88	2232123,58
1	1	406818,88	2232122,25

УТВЕРЖДЕНЫ

Приказом Министерства
имущественных отношений
Ставропольского края

от «23» сентября 2020 г. № 1005

ГРАНИЦЫ

Охранной зоны Строение (ГРП № 2), 357926, Ставропольский край, Советский р-н, с. Правокумское, ул. Строителей

КООРДИНАТЫ

№ п/п	Обозначение характерных точек границы	Координаты (метров)	
		X	Y
1	2	3	4
1	1	403184,03	2247802,76
2	2	403189,03	2247804,11
3	3	403195,65	2247808,82
4	4	403198,47	2247811,94
5	5	403199,81	2247816,96
6	6	403198,47	2247821,97
7	7	403194,60	2247827,66
8	8	403191,37	2247830,65
9	9	403186,37	2247832,00
10	10	403181,37	2247830,65
11	11	403174,83	2247826,04
12	12	403171,97	2247822,89
13	13	403170,63	2247817,87
14	14	403171,97	2247812,86
15	15	403175,73	2247807,22
16	16	403179,03	2247804,11
1	1	403184,03	2247802,76

УТВЕРЖДЕНЫ

Приказом Министерства
имущественных отношений
Ставропольского края

от «23» сентября 2020 г. № 1005



ГРАНИЦЫ
Охранной зоны Строение (ГРП № 3), 357926, Ставропольский край, Совет-
ский р-н, с. Правокумское, ул. Гагарина

КООРДИНАТЫ

№ п/п	Обозначение характерных точек границы	Координаты (метров)	
		X	Y
1	2	3	4
1	1	403173,50	2247999,98
2	2	403178,51	2248001,32
3	3	403184,95	2248005,85
4	4	403187,81	2248009,01
5	5	403189,15	2248014,03
6	6	403187,81	2248019,04
7	7	403183,02	2248026,06
8	8	403179,79	2248029,06
9	9	403174,79	2248030,41
10	10	403169,78	2248029,06
11	11	403163,39	2248024,74
12	12	403160,37	2248021,47
13	13	403159,03	2248016,45
14	14	403160,37	2248011,44
15	15	403165,30	2248004,28
16	16	403168,50	2248001,32
1	1	403173,50	2247999,98

УТВЕРЖДЕНЫ

Приказом Министерства
имущественных отношений
Ставропольского края

от «23» сентября 2020 г. № 1005



ГРАНИЦЫ

Охранной зоны Строение (ГРП № 4), 357920, Ставропольский край, Советский р-н, с. Солдато-Александровское, ул. Октябрьская

КООРДИНАТЫ

№ п/п	Обозначение характерных точек границы	Координаты (метров)	
		X	Y
1	2	3	4
1	1	390365,79	2221138,47
2	2	390370,79	2221139,81
3	3	390374,44	2221143,48
4	4	390375,76	2221147,83
5	5	390376,23	2221155,26
6	6	390374,89	2221160,28
7	7	390371,24	2221163,95
8	8	390366,93	2221165,27
9	9	390358,41	2221165,84
10	10	390353,41	2221164,50
11	11	390349,75	2221160,82
12	12	390348,43	2221156,44
13	13	390347,98	2221149,04
14	14	390349,32	2221144,02
15	15	390352,98	2221140,35
16	16	390357,30	2221139,03
1	1	390365,79	2221138,47

УТВЕРЖДЕНЫ

Приказом министерства
имущественных отношений
Ставропольского края

от «23» сентября 2020 г. № 1005

ГРАНИЦЫ

Охранной зоны Строение (ГРП № 5), 357920, Ставропольский край, Совет-
ский р-н, с. Солдато-Александровское, ул. Кооперативная


КООРДИНАТЫ

№ п/п	Обозначение характерных точек границы	Координаты (метров)	
		X	Y
1	2	3	4
1	1	391970,39	2220450,39
2	2	391978,90	2220451,02
3	3	391983,13	2220452,33
4	4	391986,78	2220456,01
5	5	391988,12	2220461,02
6	6	391987,76	2220468,05
7	7	391986,43	2220472,52
8	8	391982,78	2220476,19
9	9	391977,78	2220477,54
10	10	391969,59	2220477,16
11	11	391965,06	2220475,83
12	12	391961,41	2220472,16
13	13	391960,07	2220467,14
14	14	391960,41	2220459,92
15	15	391961,74	2220455,40
16	16	391965,39	2220451,73
1	1	391970,39	2220450,39

УТВЕРЖДЕНЫ

Приказом Министерства
имущественных отношений
Ставропольского края

от «23» сентября 2020 г. № 1005



ГРАНИЦЫ

Охранной зоны Строение (ГРП № 6), 357920, Ставропольский край, Советский р-н, с. Солдато-Александровское, ул. Малышенко

КООРДИНАТЫ

№ п/п	Обозначение характерных точек границы	Координаты (метров)	
		X	Y
1	2	3	4
1	1	391837,33	2220155,53
2	2	391842,33	2220156,88
3	3	391845,98	2220160,55
4	4	391847,23	2220164,21
5	5	391848,34	2220173,06
6	6	391847,00	2220178,08
7	7	391843,35	2220181,75
8	8	391839,78	2220182,99
9	9	391832,13	2220183,99
10	10	391827,13	2220182,65
11	11	391823,48	2220178,98
12	12	391822,26	2220175,53
13	13	391820,96	2220166,51
14	14	391822,30	2220161,49
15	15	391825,95	2220157,82
16	16	391829,49	2220156,58
1	1	391837,33	2220155,53

УТВЕРЖДЕНЫ

Приказом Министерства
имущественных отношений
Ставропольского края

от «23» сентября 2020 г. № 1005

ГРАНИЦЫ

Охранной зоны Газорегуляторный пункт № 6, 357915, Ставропольский край,
Советский р-н, г. Зеленокумск, пер. Георгиевский


КООРДИНАТЫ

№ п/п	Обозначение характерных точек границы	Координаты (метров)	
		X	Y
1	2	3	4
1	1	406024,30	2229454,34
2	2	406029,31	2229455,68
3	3	406036,91	2229461,95
4	4	406039,08	2229464,57
5	5	406040,42	2229469,58
6	6	406039,08	2229474,60
7	7	406033,72	2229481,24
8	8	406031,06	2229483,48
9	9	406026,05	2229484,83
10	10	406021,05	2229483,48
11	11	406013,45	2229477,16
12	12	406011,32	2229474,57
13	13	406009,98	2229469,56
14	14	406011,32	2229464,54
15	15	406016,63	2229457,94
16	16	406019,30	2229455,68
1	1	406024,30	2229454,34

УТВЕРЖДЕНЫ

Приказом Министерства
имущественных отношений
Ставропольского края

от «23» сентября 2020 г. № 1005



ГРАНИЦЫ

Охранной зоны Газорегуляторный пункт № 7, 357915, Ставропольский край,
Советский р-н, г. Зеленокумск, ул. Ессентукская

КООРДИНАТЫ

№ п/п	Обозначение характерных точек границы	Координаты (метров)	
		X	Y
1	2	3	4
1	1	405171,84	2229420,16
2	2	405176,84	2229421,51
3	3	405179,31	2229423,53
4	4	405185,78	2229431,13
5	5	405187,13	2229436,14
6	6	405185,78	2229441,16
7	7	405183,84	2229443,57
8	8	405177,23	2229449,27
9	9	405172,23	2229450,61
10	10	405167,23	2229449,27
11	11	405164,81	2229447,30
12	12	405158,25	2229439,69
13	13	405156,91	2229434,67
14	14	405158,25	2229429,66
15	15	405165,13	2229422,76
16	16	405166,84	2229421,51
1	1	405171,84	2229420,16

УТВЕРЖДЕНЫ

Приказом Министерства
имущественных отношений
Ставропольского края


от «23» сентября 2020 г. № 1005

ГРАНИЦЫ

Охранной зоны Газорегуляторный пункт № 12, 357910, Ставропольский край, Советский р-н, г. Зеленокумск, ул. Калинина

КООРДИНАТЫ

№ п/п	Обозначение характерных точек границы	Координаты (метров)	
		X	Y
1	2	3	4
1	1	404565,87	2230671,65
2	2	404570,87	2230673,00
3	3	404576,79	2230676,61
4	4	404580,25	2230680,16
5	5	404581,59	2230685,17
6	6	404580,05	2230690,52
7	7	404575,80	2230697,25
8	8	404572,35	2230700,59
9	9	404567,35	2230701,94
10	10	404562,35	2230700,59
11	11	404556,47	2230697,00
12	12	404553,02	2230693,45
13	13	404551,68	2230688,44
14	14	404553,18	2230683,14
15	15	404557,38	2230676,39
16	16	404560,87	2230673,00
1	1	404565,87	2230671,65



от «23» сентября 2020 г. № 1005

ГРАНИЦЫ

Охранной зоны Газорегуляторный пункт № 3, 357911, Ставропольский край,
Советский р-н, г. Зеленокумск, ул. Кочубея ул. Лермонтова


КООРДИНАТЫ

№ п/п	Обозначение характерных точек границы	Координаты (метров)	
		X	Y
1	2	3	4
1	1	407436,72	2229570,87
2	2	407441,72	2229572,21
3	3	407449,06	2229578,00
4	4	407451,43	2229580,78
5	5	407452,77	2229585,80
6	6	407451,43	2229590,81
7	7	407446,42	2229597,27
8	8	407443,62	2229599,69
9	9	407438,62	2229601,04
10	10	407433,62	2229599,69
11	11	407426,31	2229594,09
12	12	407423,82	2229591,21
13	13	407422,48	2229586,20
14	14	407423,82	2229581,18
15	15	407428,91	2229574,63
16	16	407431,71	2229572,21
1	1	407436,72	2229570,87

УТВЕРЖДЕНЫ

Приказом Министерства
имущественных отношений
Ставропольского края

от «23» сентября 2020 г. № 1005



ГРАНИЦЫ

Охранной зоны Газорегуляторный пункт № 13,357910, Ставропольский край,
Советский р-н, г. Зеленокумск, ул. Ардинцева

КООРДИНАТЫ

№ п/п	Обозначение характерных точек границы	Координаты (метров)	
		X	Y
1	2	3	4
1	1	403725,95	2230069,27
2	2	403730,95	2230070,62
3	3	403731,03	2230070,67
4	4	403736,77	2230074,05
5	5	403740,34	2230077,67
6	6	403741,68	2230082,69
7	7	403740,34	2230087,70
8	8	403736,20	2230094,59
9	9	403732,63	2230098,11
10	10	403727,63	2230099,46
11	11	403722,63	2230098,11
12	12	403722,55	2230098,06
13	13	403716,89	2230094,72
14	14	403713,32	2230091,10
15	15	403711,98	2230086,09
16	16	403713,32	2230081,07
17	17	403713,35	2230081,01
18	18	403717,33	2230074,23
19	19	403720,95	2230070,62
1	1	403725,95	2230069,27

УТВЕРЖДЕНЫ

Приказом Министерства
имущественных отношений
Ставропольского края

от «23» сентября 2020 г. № 1005

ГРАНИЦЫ

Охранной зоны Газорегуляторный пункт № 2, 357910, Ставропольский край,
Советский р-н, г. Зеленокумск, ул. 60 лет Октября


КООРДИНАТЫ

№ п/п	Обозначение характерных точек границы	Координаты (метров)	
		X	Y
1	2	3	4
1	1	407869,78	2230390,56
2	2	407873,99	2230391,50
3	3	407882,16	2230395,33
4	4	407885,81	2230399,01
5	5	407887,15	2230404,02
6	6	407886,16	2230408,37
7	7	407882,87	2230415,15
8	8	407879,22	2230418,82
9	9	407874,22	2230420,16
10	10	407869,89	2230419,17
11	11	407861,94	2230415,31
12	12	407858,29	2230411,64
13	13	407856,95	2230406,63
14	14	407857,90	2230402,36
15	15	407861,13	2230395,57
16	16	407864,78	2230391,90
1	1	407869,78	2230390,56

УТВЕРЖДЕНЫ

Приказом Министерства
имущественных отношений
Ставропольского края

от «23» сентября 2020 г. № 1005



ГРАНИЦЫ

Охранной зоны Газорегуляторный пункт (ГРП) № 14, 357913, Ставропольский край, Советский р-н, г. Зеленокумск, пер. Владикавказский

КООРДИНАТЫ

№ п/п	Обозначение характерных точек границы	Координаты (метров)	
		X	Y
1	2	3	4
1	1	408936,99	2232869,78
2	2	408939,55	2232870,12
3	3	408948,39	2232872,82
4	4	408952,04	2232876,50
5	5	408953,38	2232881,51
6	6	408953,03	2232884,15
7	7	408950,01	2232893,98
8	8	408946,36	2232897,65
9	9	408941,36	2232898,99
10	10	408938,63	2232898,60
11	11	408929,94	2232895,82
12	12	408926,28	2232892,15
13	13	408924,94	2232887,14
14	14	408925,31	2232884,43
15	15	408928,33	2232874,80
16	16	408931,99	2232871,13
1	1	408936,99	2232869,78

УТВЕРЖДЕНЫ

Приказом Министерства
имущественных отношений
Ставропольского края

от «23» сентября 2020 г. № 1005

ГРАНИЦЫ

Охранной зоны Газорегуляторный пункт (ГРП) № 8, 357913, Ставропольский край, Советский р-н, г. Зеленокумск, ул. Кашпарова


КООРДИНАТЫ

№ п/п	Обозначение характерных точек границы	Координаты (метров)	
		X	Y
1	2	3	4
1	1	407839,85	2232389,48
2	2	407849,63	2232391,35
3	3	407852,54	2232392,47
4	4	407856,20	2232396,14
5	5	407857,54	2232401,16
6	6	407857,32	2232403,25
7	7	407854,78	2232412,81
8	8	407851,12	2232416,48
9	9	407846,12	2232417,83
10	10	407844,06	2232417,61
11	11	407836,63	2232416,05
12	12	407833,69	2232414,91
13	13	407830,04	2232411,24
14	14	407828,70	2232406,23
15	15	407830,00	2232397,81
16	16	407831,20	2232394,50
17	17	407834,85	2232390,83
1	1	407839,85	2232389,48

УТВЕРЖЕНЫ

Приказом министра
имущественных отношений
Ставропольского края

от «23» сентября 2020 г. № 1005



ГРАНИЦЫ

Охранной зоны ГРП № 4, 357911, Ставропольский край, Советский р-н, г. Зеленокумск, ул. Ленинградская


КООРДИНАТЫ

№ п/п	Обозначение характерных точек границы	Координаты (метров)	
		X	Y
1	2	3	4
1	1	406554,82	2229851,41
2	2	406559,82	2229852,75
3	3	406559,88	2229852,80
4	4	406565,66	2229856,19
5	5	406569,25	2229859,82
6	6	406570,59	2229864,84
7	7	406569,25	2229869,85
8	8	406569,18	2229869,98
9	9	406565,21	2229876,64
10	10	406561,63	2229880,18
11	11	406556,63	2229881,53
12	12	406551,66	2229880,20
13	13	406545,88	2229876,88
14	14	406545,85	2229876,87
15	15	406542,19	2229873,20
16	16	406540,85	2229868,18
17	17	406542,19	2229863,16
18	18	406546,17	2229856,43
19	19	406549,82	2229852,75
1	1	406554,82	2229851,41

УТВЕРЖДЕНЫ

Приказом Министерства
имущественных отношений
Ставропольского края

от «23» сентября 2020 г. № 1005



КООРДИНАТЫ ГРАНИЦЫ

Охранной зоны ГРП № 1,357914, Ставропольский край, Советский р-н, г. Зеленокумск, пер. Свечкарева

№ п/п	Обозначение характерных точек границы	Координаты (метров)	
		X	Y
1	2	3	4
1	1	408940,04	2230959,39
2	2	408945,00	2230960,72
3	3	408950,77	2230964,01
4	4	408950,81	2230964,03
5	5	408954,46	2230967,70
6	6	408955,80	2230972,72
7	7	408954,48	2230977,71
8	8	408954,46	2230977,73
9	9	408950,52	2230984,60
10	10	408946,87	2230988,27
11	11	408941,87	2230989,61
12	12	408936,91	2230988,28
13	13	408931,11	2230984,97
14	14	408931,07	2230984,95
15	15	408927,41	2230981,28
16	16	408926,07	2230976,27
17	17	408927,41	2230971,25
18	18	408927,42	2230971,23
19	19	408931,40	2230964,39
20	20	408935,04	2230960,73
1	1	408940,04	2230959,39

УТВЕРЖДЕНЫ

Приказом министра
для
имущественных отношений
Ставропольского края

от «23» сентября 2020 г. № 1005

ГРАНИЦЫ

Охранной зоны ГРП № 9, 357910, Ставропольский край, Советский р-н,
г. Зеленокумск, ул. Крестьянская

КООРДИНАТЫ

№ п/п	Обозначение характерных точек границы	Координаты (метров)	
		X	Y
1	2	3	4
1	1	407537,85	2231462,03
2	2	407545,75	2231462,94
3	3	407549,52	2231464,20
4	4	407553,17	2231467,87
5	5	407554,51	2231472,89
6	6	407554,43	2231474,20
7	7	407553,39	2231482,08
8	8	407552,13	2231485,78
9	9	407548,48	2231489,45
10	10	407543,48	2231490,80
11	11	407542,29	2231490,72
12	12	407535,71	2231489,93
13	13	407531,90	2231488,66
14	14	407528,25	2231484,99
15	15	407526,91	2231479,97
16	16	407527,93	2231470,87
17	17	407529,20	2231467,05
18	18	407532,85	2231463,38
1	1	407537,85	2231462,03

УТВЕРЖДЕНЫ

Приказом министерства
имущественных отношений
Ставропольского края

от «23» сентября 2020 г. № 1005



ГРАНИЦЫ

Охранной зоны Газорегуляторный пункт № 1 - ГРП № 1, 357906, Ставропольский край, Советский р-н, с. Нины с ул. 200 лет с. Нины

КООРДИНАТЫ

№ п/п	Обозначение характерных точек границы	Координаты (метров)	
		X	Y
1	2	3	4
1	1	414398,83	2234029,92
2	2	414403,83	2234031,26
3	3	414411,12	2234036,95
4	4	414413,52	2234039,77
5	5	414414,86	2234044,78
6	6	414413,52	2234049,80
7	7	414408,63	2234056,22
8	8	414405,76	2234058,73
9	9	414400,75	2234060,08
10	10	414395,75	2234058,73
11	11	414394,62	2234057,97
12	12	414388,42	2234053,15
13	13	414385,90	2234050,24
14	14	414384,56	2234045,23
15	15	414385,90	2234040,21
16	16	414391,07	2234033,63
17	17	414393,83	2234031,26
1	1	414398,83	2234029,92

УТВЕРЖДЕНЫ

Приказом Министерства
имущественных отношений
Ставропольского края

от «23» сентября 2020 г. № 1005

ГРАНИЦЫ

Охранной зоны Газорегуляторный пункт № 2 - ГРП № 2, 357906, Ставро-
польский край, Советский р-н, с. Нины, ул. Табунина возле дома № 1

КООРДИНАТЫ

№ п/п	Обозначение характерных точек границы	Координаты (метров)	
		X	Y
1	2	3	4
1	1	416192,38	2235654,16
2	2	416197,38	2235655,50
3	3	416199,49	2235657,15
4	4	416204,81	2235662,53
5	5	416206,35	2235664,56
6	6	416207,69	2235669,58
7	7	416206,35	2235674,59
8	8	416204,69	2235676,75
9	9	416200,02	2235681,32
10	10	416198,03	2235682,83
11	11	416193,03	2235684,18
12	12	416188,03	2235682,83
13	13	416186,06	2235681,33
14	14	416178,98	2235673,92
15	15	416177,64	2235668,90
16	16	416178,98	2235663,89
17	17	416180,59	2235661,79
18	18	416185,34	2235657,08
19	19	416187,38	2235655,50
1	1	416192,38	2235654,16

УТВЕРЖДЕНЫ

Приказом Министерства
имущественных отношений
Ставропольского края

от «23» сентября 2020 г. № 1005

ГРАНИЦЫ

Охранной зоны Газорегуляторный пункт № 3 - ГРП № 3, 357906, Ставропольский край, Советский р-н, с. Нины, ул. Буденного возле дома № 38

КООРДИНАТЫ

№ п/п	Обозначение характерных точек границы	Координаты (метров)	
		X	Y
1	2	3	4
1	1	416388,89	2236281,01
2	2	416393,89	2236282,35
3	3	416395,03	2236283,13
4	4	416399,99	2236287,00
5	5	416402,50	2236289,89
6	6	416403,84	2236294,91
7	7	416402,50	2236299,92
8	8	416397,34	2236306,84
9	9	416394,39	2236309,45
10	10	416389,39	2236310,79
11	11	416384,39	2236309,45
12	12	416383,31	2236308,72
13	13	416378,31	2236304,89
14	14	416375,74	2236301,94
15	15	416374,40	2236296,93
16	16	416375,74	2236291,91
17	17	416380,95	2236284,95
18	18	416383,89	2236282,35
1	1	416388,89	2236281,01

УТВЕРЖДЕНО

Приказом Министерства
имущественных отношений
Ставропольского края

от «23» сентября 2020 г. № 1005

ГРАНИЦЫ

Охранной зоны Газорегуляторный пункт № 4 - ГРП № 4, 357906, Ставропольский край, Советский р-н, с. Нины, ул. Комсомольская возле дома № 108

КООРДИНАТЫ

№ п/п	Обозначение характерных точек границы	Координаты (метров)	
		X	Y
1	2	3	4
1	1	415613,49	2236151,02
2	2	415618,49	2236152,37
3	3	415620,43	2236153,84
4	4	415625,61	2236158,84
5	5	415627,32	2236161,04
6	6	415628,66	2236166,05
7	7	415627,32	2236171,07
8	8	415625,90	2236172,97
9	9	415621,57	2236177,52
10	10	415619,33	2236179,28
11	11	415614,33	2236180,63
12	12	415609,33	2236179,28
13	13	415607,39	2236177,82
14	14	415600,41	2236170,52
15	15	415599,07	2236165,51
16	16	415600,41	2236160,49
17	17	415601,98	2236158,44
18	18	415606,41	2236153,98
19	19	415608,49	2236152,37
1	1	415613,49	2236151,02

УТВЕРЖДЕНЫ

Приказом Министерства
имущественных отношений
Ставропольского края

от «23» сентября 2020 г. № 1005

ГРАНИЦЫ

Охранной зоны Газорегуляторный пункт № 5 - ГРП № 5, 357906, Ставропольский край, Советский р-н, с. Нины, ул. Табунина возле дома № 40


КООРДИНАТЫ

№ п/п	Обозначение характерных точек границы	Координаты (метров)	
		X	Y
1	2	3	4
1	1	415143,28	2236930,93
2	2	415148,28	2236932,27
3	3	415150,74	2236934,28
4	4	415155,18	2236939,25
5	5	415156,37	2236940,91
6	6	415157,71	2236945,92
7	7	415156,37	2236950,94
8	8	415154,37	2236953,41
9	9	415148,52	2236958,62
10	10	415146,87	2236959,82
11	11	415141,87	2236961,17
12	12	415136,87	2236959,82
13	13	415134,31	2236957,70
14	14	415128,84	2236951,08
15	15	415127,50	2236946,06
16	16	415128,84	2236941,05
17	17	415130,88	2236938,54
18	18	415138,28	2236932,27
1	1	415143,28	2236930,93

УТВЕРЖДЕНЫ

Приказом министерства
имущественных отношений
Ставропольского края

от «23» сентября 2020 г. № 1005



ГРАНИЦЫ

Охранной зоны Газорегуляторный пункт № 1 - ГРП № 1, 357904, Ставропольский край, Советский р-н, с. Горькая Балка с, ул. Шоссейная ул. Гагарина на перекрестке


КООРДИНАТЫ

№ п/п	Обозначение характерных точек границы	Координаты (метров)	
		X	Y
1	2	3	4
1	1	391485,15	2237980,69
2	2	391490,15	2237982,03
3	3	391493,80	2237985,70
4	4	391494,56	2237987,35
5	5	391496,76	2237993,51
6	6	391497,34	2237996,88
7	7	391496,00	2238001,90
8	8	391492,35	2238005,57
9	9	391490,93	2238006,25
10	10	391483,96	2238008,92
11	11	391480,38	2238009,59
12	12	391475,38	2238008,24
13	13	391471,72	2238004,57
14	14	391471,04	2238003,15
15	15	391468,69	2237997,03
16	16	391468,03	2237993,43
17	17	391469,37	2237988,42
18	18	391473,02	2237984,75
19	19	391474,46	2237984,06
20	20	391481,59	2237981,35
1	1	391485,15	2237980,69

УТВЕРЖДЕНЫ

Приказом министерства
имущественных отношений
Ставропольского края

от «23» сентября 2020 г. № 1005



ГРАНИЦЫ

Охранной зоны газорегуляторного пункта № 2 - ГРП № 2 357904, Ставропольский край, Советский р-н, Горькая Балка с, ул. Молодежная, ул. Победы на перекрестке

КООРДИНАТЫ

№ п/п	Обозначение характерных точек границы	Координаты (метров)	
		X	Y
1	2	3	4
1	1	392104,81	2238730,33
2	2	392109,09	2238731,31
3	3	392116,24	2238734,73
4	4	392119,89	2238738,40
5	5	392121,23	2238743,42
6	6	392120,35	2238747,55
7	7	392117,14	2238754,52
8	8	392113,49	2238758,19
9	9	392108,49	2238759,54
10	10	392104,20	2238758,56
11	11	392096,98	2238755,10
12	12	392093,33	2238751,43
13	13	392091,99	2238746,41
14	14	392092,93	2238742,16
15	15	392096,16	2238735,35
16	16	392099,81	2238731,68
1	1	392104,81	2238730,33

УТВЕРЖДЕНЫ

Приказом Министерства
имущественных отношений
Ставропольского края

от «23» сентября 2020 г. № 1005



ГРАНИЦЫ

Охранной зоны Газорегуляторный пункт № 3 - ГРП № 3, 357904, Ставропольский край, Советский р-н, с. Горькая Балка, ул. Подгорная, ул. Мира.

КООРДИНАТЫ

№ п/п	Обозначение характерных точек границы	Координаты (метров)	
		X	Y
1	2	3	4
1	1	391202,84	2238918,00
2	2	391207,84	2238919,34
3	3	391210,93	2238922,14
4	4	391215,32	2238928,29
5	5	391216,66	2238933,31
6	6	391215,32	2238938,32
7	7	391212,55	2238941,42
8	8	391205,70	2238946,34
9	9	391200,70	2238947,69
10	10	391195,70	2238946,34
11	11	391192,61	2238943,55
12	12	391188,21	2238937,40
13	13	391186,87	2238932,38
14	14	391188,21	2238927,37
15	15	391190,97	2238924,28
16	16	391197,84	2238919,34
1	1	391202,84	2238918,00

УТВЕРЖДЕНЫ

Приказом Министерства
имущественных отношений
Ставропольского края

от «23» сентября 2020 г. № 1005



ГРАНИЦЫ

Охранной зоны Газорегуляторный пункт № 4 - ГРП № 4, 357904, Ставропольский край, Советский р-н, с. Горькая Балка в районе Ореховой рощи


КООРДИНАТЫ

№ п/п	Обозначение характерных точек границы	Координаты (метров)	
		X	Y
1	2	3	4
1	1	391963,23	2238156,44
2	2	391968,23	2238157,78
3	3	391975,56	2238163,59
4	4	391977,90	2238166,36
5	5	391979,24	2238171,37
6	6	391977,90	2238176,39
7	7	391972,74	2238182,85
8	8	391970,04	2238185,15
9	9	391965,04	2238186,49
10	10	391960,04	2238185,15
11	11	391958,63	2238184,15
12	12	391952,71	2238179,19
13	13	391950,47	2238176,52
14	14	391949,13	2238171,50
15	15	391950,47	2238166,49
16	16	391955,49	2238160,13
17	17	391958,23	2238157,78
1	1	391963,23	2238156,44

УТВЕРЖДЕНЫ

Приказом Министерства
имущественных отношений
Ставропольского края

от «23» сентября 2020 г. № 1005



ГРАНИЦЫ

Охранной зоны Газорегуляторный пункт № 6 - ГРП № 6, 357906, Ставропольский край, Советский р-н, с. Нины, ул. Бульварная возле дома № 156

КООРДИНАТЫ

№ п/п	Обозначение характерных точек границы	Координаты (метров)	
		X	Y
1	2	3	4
1	1	414367,15	2235157,87
2	2	414372,15	2235159,21
3	3	414374,61	2235161,22
4	4	414380,23	2235167,86
5	5	414381,57	2235172,87
6	6	414380,23	2235177,89
7	7	414378,19	2235180,40
8	8	414372,30	2235185,59
9	9	414370,69	2235186,76
10	10	414365,69	2235188,10
11	11	414360,69	2235186,76
12	12	414358,16	2235184,66
13	13	414352,72	2235178,14
14	14	414351,38	2235173,13
15	15	414352,72	2235168,11
16	16	414354,66	2235165,70
17	17	414360,44	2235160,47
18	18	414362,15	2235159,21
1	1	414367,15	2235157,87

УТВЕРЖДЕНЫ

Приказом Министерства
имущественных отношений
Ставропольского края

от «23» сентября 2020 г. № 1005



ГРАНИЦЫ

Охранной зоны ГРП № 11, 357910, Ставропольский край, Советский р-н, Зеленокумск г, ул. Дзержинского, ул. Гражданская

КООРДИНАТЫ

№ п/п	Обозначение характерных точек границы	Координаты (метров)	
		X	Y
1	2	3	4
1	1	405333,48	2231647,30
2	2	405338,48	2231648,65
3	3	405344,74	2231653,21
4	4	405347,45	2231656,25
5	5	405348,79	2231661,27
6	6	405347,45	2231666,28
7	7	405342,10	2231673,61
8	8	405339,08	2231676,32
9	9	405334,08	2231677,66
10	10	405329,08	2231676,32
11	11	405322,81	2231671,79
12	12	405320,07	2231668,72
13	13	405318,73	2231663,70
14	14	405320,07	2231658,69
15	15	405325,46	2231651,34
16	16	405328,48	2231648,65
1	1	405333,48	2231647,30

УТВЕРЖДЕНЫ

Приказом министерства
имущественных отношений
Ставропольского края

от «23» сентября 2020 г. № 1005

ГРАНИЦЫ

Охранной зоны Газорегуляторный пункт № 7 - ГРП № 7, 357906, Ставропольский край, Советский р-н, с. Нины, ул. Советская

КООРДИНАТЫ

№ п/п	Обозначение характерных точек границы	Координаты (метров)	
		X	Y
1	2	3	4
1	1	415252,85	2235062,18
2	2	415257,85	2235063,52
3	3	415259,47	2235064,69
4	4	415266,47	2235071,59
5	5	415267,81	2235076,60
6	6	415266,47	2235081,62
7	7	415265,24	2235083,32
8	8	415260,04	2235089,09
9	9	415257,62	2235091,06
10	10	415252,62	2235092,41
11	11	415247,62	2235091,06
12	12	415245,80	2235089,71
13	13	415240,90	2235085,14
14	14	415239,06	2235082,82
15	15	415237,72	2235077,81
16	16	415239,06	2235072,79
17	17	415240,34	2235071,04
18	18	415245,47	2235065,43
19	19	415247,85	2235063,52
1	1	415252,85	2235062,18

УТВЕРЖДЕНЫ

Приказом Министерства
имущественных отношений
Ставропольского края

от «23» сентября 2020 г. № 1005



ГРАНИЦЫ

Охранной зоны Газорегуляторный пункт № 1 - ГРП № 1, 357907, Ставропольский край, Советский р-н, п. Селивановка, ул. Шоссейная

КООРДИНАТЫ

№ п/п	Обозначение характерных точек границы	Координаты (метров)	
		X	Y
1	2	3	4
1	1	416791,45	2242063,50
2	2	416796,12	2242064,66
3	3	416802,37	2242067,97
4	4	416806,02	2242071,64
5	5	416807,36	2242076,66
6	6	416806,16	2242081,42
7	7	416802,46	2242088,27
8	8	416798,67	2242092,19
9	9	416793,67	2242093,53
10	10	416788,88	2242092,31
11	11	416782,81	2242089,00
12	12	416779,16	2242085,33
13	13	416777,82	2242080,32
14	14	416779,00	2242075,59
15	15	416782,79	2242068,51
16	16	416786,44	2242064,84
1	1	416791,45	2242063,50

УТВЕРЖДЕНЫ

Приказом Министерства
имущественных отношений
Ставропольского края

от «23» сентября 2020 г. № 1005



ГРАНИЦЫ

Охранной зоны Газорегуляторный пункт № 2 - ГРП № 2, 357907, Ставропольский край, Советский р-н, п. Селивановка, ул. Буденного

КООРДИНАТЫ

№ п/п	Обозначение характерных точек границы	Координаты (метров)	
		X	Y
1	2	3	4
1	1	417090,47	2242268,24
2	2	417095,21	2242269,44
3	3	417101,28	2242272,72
4	4	417104,93	2242276,39
5	5	417106,27	2242281,40
6	6	417104,98	2242286,34
7	7	417101,20	2242293,03
8	8	417101,15	2242293,10
9	9	417097,50	2242296,77
10	10	417092,50	2242298,12
11	11	417087,85	2242296,96
12	12	417081,66	2242293,70
13	13	417078,01	2242290,03
14	14	417076,67	2242285,02
15	15	417077,96	2242280,08
16	16	417081,77	2242273,33
17	17	417085,47	2242269,58
1	1	417090,47	2242268,24

УТВЕРЖДЕНЫ

Приказом Министерства
имущественных отношений
Ставропольского края

от «23» сентября 2020 г. № 1005

ГРАНИЦЫ

Охранной зоны Строение (ГРП № 1), 357926, Ставропольский край, Советский р-н, с. Правокумское, ул. Новая

КООРДИНАТЫ

№ п/п	Обозначение характерных точек границы	Координаты (метров)	
		X	Y
1	2	3	4
1	1	403550,81	2247146,84
2	2	403555,81	2247148,19
3	3	403562,19	2247152,96
4	4	403564,79	2247155,92
5	5	403566,13	2247160,93
6	6	403564,79	2247165,95
7	7	403559,44	2247173,04
8	8	403556,53	2247175,59
9	9	403551,53	2247176,94
10	10	403546,52	2247175,59
11	11	403540,16	2247170,88
12	12	403537,53	2247167,89
13	13	403536,19	2247162,87
14	14	403537,53	2247157,86
15	15	403542,89	2247150,76
16	16	403545,80	2247148,19
1	1	403550,81	2247146,84

УТВЕРЖДЕНЫ

Приказом министерства
имущественных отношений
Ставропольского края

от «23» сентября 2020 г. № 1005

ГРАНИЦЫ

Охранной зоны Строение (ГРП № 3), 357925, Ставропольский край, Советский р-н, х. Кононов, ул. Школьная

КООРДИНАТЫ

№ п/п	Обозначение характерных точек границы	Координаты (метров)	
		X	Y
1	2	3	4
1	1	387157,98	2255542,30
2	2	387162,98	2255543,65
3	3	387169,45	2255548,88
4	4	387171,69	2255551,55
5	5	387173,03	2255556,57
6	6	387171,69	2255561,58
7	7	387166,27	2255568,79
8	8	387163,34	2255571,38
9	9	387158,34	2255572,73
10	10	387153,34	2255571,38
11	11	387147,14	2255566,80
12	12	387144,50	2255563,80
13	13	387143,16	2255558,79
14	14	387144,50	2255553,77
15	15	387149,98	2255546,32
16	16	387152,98	2255543,65
1	1	387157,98	2255542,30

УТВЕРЖДЕНЫ

Приказом Министерства
имущественных отношений
Ставропольского края

от «23» сентября 2020 г. № 1005



ГРАНИЦЫ

Охранной зоны Строение (ГРП № 2), 357925, Ставропольский край, Советский р-н, х. Восточный, ул. Октябрьская

КООРДИНАТЫ

№ п/п	Обозначение характерных точек границы	Координаты (метров)	
		X	Y
1	2	3	4
1	1	396461,02	2256092,11
2	2	396466,02	2256093,45
3	3	396469,67	2256097,13
4	4	396472,78	2256104,76
5	5	396473,47	2256108,42
6	6	396472,13	2256113,43
7	7	396468,48	2256117,11
8	8	396459,96	2256120,69
9	9	396456,18	2256121,44
10	10	396451,18	2256120,09
11	11	396447,53	2256116,42
12	12	396444,40	2256108,82
13	13	396443,69	2256105,12
14	14	396445,03	2256100,10
15	15	396448,68	2256096,43
16	16	396457,26	2256092,85
1	1	396461,02	2256092,11

УТВЕРЖДЕНЫ

Приказом Министерства
имущественных отношений
Ставропольского края

от «23» сентября 2020 г. № 1005

ГРАНИЦЫ

Охранной зоны Строение (ГРП № 1)357925, Ставропольский край, Советский
р-н, х. Восточный, ул. Шоссейная

КООРДИНАТЫ

№ п/п	Обозначение характерных точек границы	Координаты (метров)	
		X	Y
1	2	3	4

1	1	395818,03	2255507,88
2	2	395823,03	2255509,22
3	3	395826,68	2255512,90
4	4	395829,79	2255520,33
5	5	395830,51	2255524,07
6	6	395829,17	2255529,09
7	7	395825,51	2255532,76
8	8	395817,57	2255536,33
9	9	395813,53	2255537,19
10	10	395808,53	2255535,84
11	11	395804,88	2255532,17
12	12	395801,69	2255524,52
13	13	395800,97	2255520,77
14	14	395802,31	2255515,76
15	15	395805,96	2255512,09
16	16	395814,28	2255508,61
1	1	395818,03	2255507,88