



**УПРАВЛЕНИЕ СТАВРОПОЛЬСКОГО КРАЯ
ПО СОХРАНЕНИЮ И ГОСУДАРСТВЕННОЙ ОХРАНЕ
ОБЪЕКТОВ КУЛЬТУРНОГО НАСЛЕДИЯ**

П Р И К А З

«14» сентября 2021 г.

№ 883

г. Ставрополь

Об утверждении границы территории и требований к осуществлению деятельности в границах территории объекта культурного наследия регионального значения (ансамбль) «Братские могилы героев гражданской войны красноармейцев 4 Ахтырского полка Таманской Красной Армии», 1920 год, расположенного по адресу: Ставропольский край, г.Ставрополь, Успенское кладбище

В соответствии со статьёй 3.1 Федерального закона от 25 июня 2002 г. № 73-ФЗ «Об объектах культурного наследия (памятниках истории и культуры) народов Российской Федерации», приказом Министерства культуры Российской Федерации от 04 июня 2015 года № 1745 «Об утверждении требований к составлению проектов границ территорий объектов культурного наследия», статьёй 6 Закона Ставропольского края от 16 марта 2006 г. № 14-кз «Об объектах культурного наследия (памятниках истории и культуры) народов Российской Федерации в Ставропольском крае», Положением об управлении Ставропольского края по сохранению и государственной охране объектов культурного наследия, утвержденным постановлением Правительства Ставропольского края от 20 марта 2015 г. № 102-п, по результатам рассмотрения проекта границ территории объекта культурного наследия регионального значения (ансамбль) «Братские могилы героев гражданской войны красноармейцев 4 Ахтырского полка Таманской Красной Армии», 1920 год, расположенного по адресу: Ставропольский край, г.Ставрополь, Успенское кладбище, разработанного обществом с ограниченной ответственностью «Архитектурный центр «Югреставрация» лицензия № МКРФ 01546 от 19 марта 2014 г.,

ПРИКАЗЫВАЮ:

1. Утвердить прилагаемые:

границы территории объекта культурного наследия регионального значения (ансамбль) «Братские могилы героев гражданской войны красноармейцев 4 Ахтырского полка Таманской Красной Армии», 1920 год,

расположенного по адресу: Ставропольский край, г.Ставрополь, Успенское кладбище;

требования к осуществлению деятельности в границах территории объекта культурного наследия регионального значения (ансамбль) «Братские могилы героев гражданской войны красноармейцев 4 Ахтырского полка Таманской Красной Армии», 1920 год, расположенного по адресу: Ставропольский край, г.Ставрополь, Успенское кладбище.

2. Отделу по сохранению, использованию и популяризации объектов культурного наследия обеспечить:

2.1. Направление настоящего приказа:

в управление по информационной политике аппарата Правительства Ставропольского края для его официального опубликования на www.pravo.stavregion.ru;

в Главное управление Министерства юстиции Российской Федерации по Ставропольскому краю для включения в федеральный регистр нормативных правовых актов субъектов Российской Федерации;

в прокуратуру Ставропольского края;

в территориальный орган исполнительной власти, уполномоченный Правительством Российской Федерации на осуществление государственного кадастрового учета, государственной регистрации прав, ведение Единого государственного реестра недвижимости и предоставление сведений, содержащихся в Едином государственном реестре недвижимости;

в администрацию г.Ставрополя Ставропольского края.

2.2. Внесение сведений в Федеральную государственную информационную систему территориального планирования.

3. Отделу археологии, государственного учета объектов культурного наследия и архива обеспечить внесение сведений в общероссийскую автоматизированную информационную систему ведения Единого государственного реестра объектов культурного наследия (памятников истории и культуры) народов Российской Федерации.

4. Рекомендовать администрации г.Ставрополя Ставропольского края внести необходимые изменения в правила землепользования и застройки.

5. Контроль за исполнением настоящего приказа возложить на заместителя начальника управления Д.Г.Кусмачева.

6. Настоящий приказ вступает в силу на следующий день после дня его официального опубликования.

Начальник управления



А.В.Конева

УТВЕРЖДЕНЫ

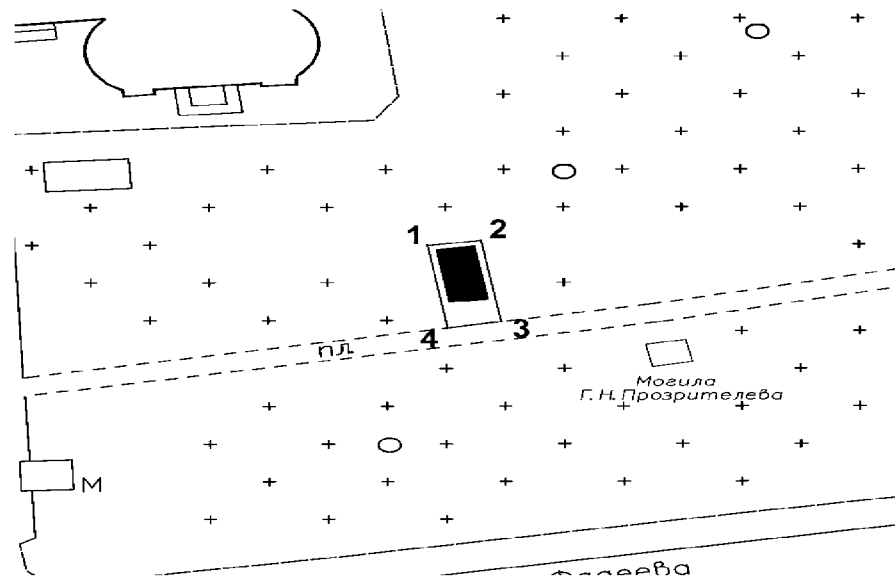
приказом управления
Ставропольского края по
сохранению и государственной
охране объектов культурного
наследия





от «14» сентября 2021 г. № 883

ГРАНИЦЫ

территории объекта культурного наследия регионального значения (ансамбль) «Братские могилы героев гражданской войны красноармейцев 4 Ахтырского полка Таманской Красной Армии», 1920 год, расположенного по адресу: Ставропольский край, г.Ставрополь, Успенское кладбище

1. Графическое изображение территории границ объекта культурного наследия регионального значения (ансамбль) «Братские могилы героев гражданской войны красноармейцев 4 Ахтырского полка Таманской Красной Армии» (далее — памятник)



-  объект культурного наследия (ансамбль) «Братские могилы героев гражданской войны красноармейцев 4 Ахтырского полка Таманской Красной Армии»
-  территория памятника
-  граница территория памятника
-  нумерация точек координатной привязки

2. Описание границы территории памятника

Граница территории памятника зафиксирована 4-мя поворотными точками. Площадь территории памятника – 32,42 м², периметр границы территории памятника составляет 20,02 м.

Сведения о частях границы		
Обозначение части границы		Описание прохождения части границы
от точки	до точки	
1	2	В направлении на восток-северо-восток 3,65 м
2	3	В направлении на юго-юго-восток 8,81 м
3	4	В направлении на запад-юго-запад 3,68 м
4	1	В направлении на северо-северо-запад 8,87 м

3. Координаты поворотных точек границ территории памятника

Обозначение характерной точки	Координаты характерных точек в системе координат МСК-26	
	X	Y
1	478414.01	1319352.64
2	478414.56	1319356.25
3	478405.86	1319357.63
4	478405.24	1319354.00
1	478414.01	1319352.64

УТВЕРЖДЕНЫ

приказом управления
Ставропольского края по
сохранению и государственной
охране объектов культурного
наследия

от «14» сентября 2021 г. № 883

ТРЕБОВАНИЯ К ОСУЩЕСТВЛЕНИЮ ДЕЯТЕЛЬНОСТИ
границ территории культурного наследия регионального значения (ансамбль)
«Братские могилы героев гражданской войны красноармейцев 4 Ахтырского
полка Таманской Красной Армии», 1920 год, расположенного по адресу:
Ставропольский край, г.Ставрополь, Успенское кладбище

В границах территории объекта культурного наследия регионального значения (ансамбль) «Братские могилы героев гражданской войны красноармейцев 4 Ахтырского полка Таманской Красной Армии», 1920 год, расположенного по адресу: Ставропольский край, г.Ставрополь, Успенское кладбище (далее – памятник), установлен следующий правовой режим:

Разрешается:

1. проведение научно-исследовательских, изыскательских, научно-проектных и ремонтно-реставрационных работ, направленных на обеспечение физической сохранности памятника, в том числе по консервации, ремонту, реставрации, приспособлению для современного использования с соблюдением с требований Федерального закона от 25.06.2002 № 73-ФЗ «Об объектах культурного наследия (памятниках истории и культуры) народов Российской Федерации» (далее — Федеральный закон);
2. выявление и восстановление утраченных частей и элементов памятника на основании историко-культурных исследований;
3. благоустройство территории с использованием в покрытии пешеходных площадок матовых материалов в серой цветовой гамме;
4. проведение работ по озеленению и благоустройству территории памятника, уходу за зелеными насаждениями; расчистка территории от малоценных древесных пород самосевного и порослевого происхождения;
5. хозяйственная деятельность, не противоречащая требованиям обеспечения сохранности памятника, позволяющая обеспечить функционирование памятника в современных условиях.

Запрещается:

1. снос, разрушение памятника;

2. проведение земляных, строительных, мелиоративных и иных работ, в том числе связанных с динамическим и вибрационным воздействием на конструкции памятника, за исключением работ по сохранению объекта культурного наследия или его отдельных элементов, сохранению историко-градостроительной или природной среды объекта культурного наследия;
 3. строительство на территории памятника объектов капитального строительства, изменение объемно-пространственных характеристик, существующих на территории памятника объектов капитального строительства;
 4. производство работ по сохранению памятника, в том числе связанных с реставрацией и приспособлением, без соблюдения требований Федерального закона;
 5. распространение на территории памятника наружной рекламы (за исключением случаев, предусмотренных Федеральным законом);
 6. хозяйственная деятельность, нарушающая целостность памятника, его территории или создающая угрозу их повреждения, разрушения или уничтожения;
 7. изменение гидрогеологических и экологических условий, необходимых для обеспечения сохранности памятника;
 8. засорение территории бытовыми и промышленными отходами любого вида и форм;
 9. ограничение доступа граждан Российской Федерации, иностранных граждан и лиц без гражданства к памятнику.
-